
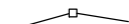

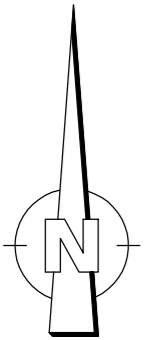




Zeichenerklärung

-  Grenze des räumlichen Geltungsbereichs (§9 Abs. 7 BauGB)
- nachrichtliche Übernahme aus Flurkarte
-  Flurstücksgrenzen
- 553 Flurstücksnummern
-  Bestehene Wohn- /Nebengebäude



Stand ALKIS-Daten: 07/2025

Geobasisdaten © Bayerische Vermessungsverwaltung, www.geodaten.bayern.de
Darstellung der Flurkarte als Eigentumsnachweis nicht geeignet.

Geofachdaten © Bayerisches Landesamt für Umwelt, www.lfu.bayern.de

Hauptlagesystem: UTM32 Haupthöhensystem: NHN (DHHN 2016)

Gemeinde Haundorf
Außenbereichssatzung
gem. § 35 Abs. 6 BauGB
OT Unterhöhberg
Plananlage zur Satzung

Maßstab: 1:1000 Datum: 06.10.2025

2025187/Außenbereichssatzung.PLT

Ingenieurbüro Heller GmbH

Schernberg 30 | 91567 Herrieden | Tel.: 09825/9296-0
 Internet: www.ib-heller.de | E-Mail: info@ib-heller.de

Bauleitplanung
 Straßenbau
 Abwasserbeseitigung/
 Wasserversorgung
 Vermessung/Geoinformation